



ПРИРОДЕН ПАРК РУСЕНСКИ ЛОМ

Година на обявяване: 1970; Площ: 3 260 ха



Паркът обхваща долината на река Русенски Лом и нейните притоци, извайвали с хилядолетия скалните отвеси на каньоните по поречието им. Природният парк със специфичния си микроклимат, скални образувания и влажни зони е истински оазис своеобразна смесица от видове с различен произход – средноевропейски, сибирски, степен и субсредиземноморски. Най-популярният сред множеството скални манастири, изсечени високо в скалите, е манастирът „Св. Арахангел Михаил“, чиито стенописи, датиращи от XIII в. са включени в листата на Световното културно наследство на ЮНЕСКО. На територията на парка е бил разположен и средновековният град Червен, който през Второто българско царство (XII – XIV в.) е бил важен военен, административен, духовен и културен център.

Дирекция на Природен парк Русенски Лом
7000 Русе, бул. „Скобелев“ 7
тел.: 082/87 23 97, факс: 082/828 730
e-mail: dpprusenski_lom@dag.bg, info@lomea.org
www.lomea.org



ПРИРОДЕН ПАРК СИНИТЕ КАМЪНИ

Година на обявяване: 1980; Площ: 12 499 ха

Разположен сред южните склонове на Източна Стара планина, този красив кът на Балкана със своите сиво-сини до виолетови скални зёбери е дал послон на множество тракийско-илирийски племена още в новокаменната епоха. Тук могат да се видят останките от древени крепости, манастири и пътища. Археологическият резерват „Туида“ е римска крепост от III - V век, а от 24-те манастира по поречието на р. Мана стирска, строени през XIII - XIV век, са оцелели руините на само един от тях. Богатото културно-историческо наследство, многообразието на растителни и животински видове и спецификата на ландшафта са предпоставка за изключителния интерес на посетителите към парка.

Дирекция на Природен парк Сините камъни
8800 Сливен, ул. „Орешак“ 15А, п.к. 122
тел./факс: 044/66 29 61, тел.: 044/62 46 32
e-mail: dppsinite_kamani@dag.bg, dppsinite_kamani@abv.bg
www.dppsk.sliven.info



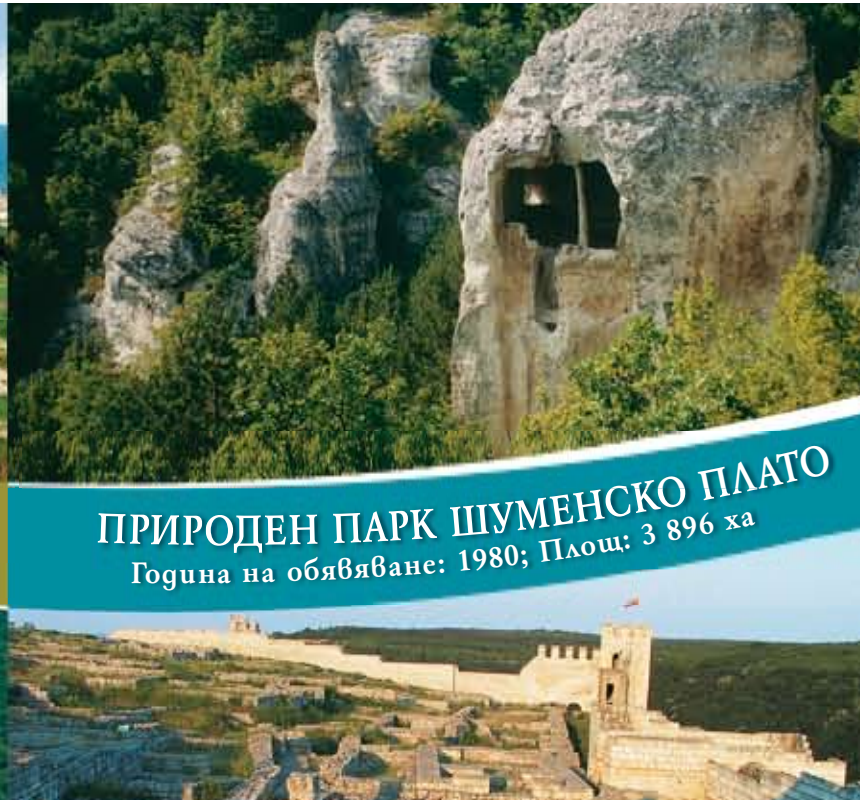
ПРИРОДЕН ПАРК СТРАНДЖА

Година на обявяване: 1995 Площ: 116 136 ха



Разположен в най-югоизточната част на страната, обхващащ централната българска част на планината Странджа, едноименният парк е най-голямата защитена територия в България. Безбрежно зелено море – такава е гледката, която се открива пред е смаяния турист, тръгнал да броди из заоблените хребети, покрити с горски масиви. В с. Българи в деня на Св. Св. Константин и Елена (началото на юни) се провежда уникален за България и Европа религиозен празник – Нестинарството (ритуален танц върху жарава с икона пред гърдите). Обрядът е забулен в мистерия и излъчва магнетизъм. Хилядолетия наред Странджа е била царство на древната тракийска култура, за което свидетелстват множеството гробници, жертвеници, каменни плочи и статуи, пръснати навсякъде из планината. Интерес представлява с. Бръшлян – архитектурно-исторически резерват, съхранил автентични странджански къщи от 18-19 век.

Дирекция на Природен парк Странджа
8162 Малко Търново, ул. „Янко Маслинков“ 1
тел.: 05952/35 91, 31 60, тел./факс: 05952/36 35
e-mail: dppstrandja@dag.bg, strandja_park@abv.bg
www.strandja.bg



ПРИРОДЕН ПАРК ШУМЕНСКО ПЛАТО

Година на обявяване: 1980; Площ: 3 896 ха



ПРИРОДЕН ПАРК ШУМЕНСКО ПЛАТО

Шуменското плато е най-високото в Северна България. Типичният карстов релеф е представен от разнообразни повърхостни и подземни форми. Известни са над 60 пещери, като най-атрактивна сред тях е пещерата „Бисерна“ – двуетажна, с дължина на галериите около 3000 м. Почти 90% от територията на парка е заета от гори, а откритите части представляват пъстра мозайка от треви и храсти. Естествено укрепено и защитено, платото е било населявано от дълбока древност. Открити са останки от няколко тракийски селища, датирани от IV – II в.пр.н.е., а склоновете му са запазили скални манастири, църкви и монашески килии. Най-значимият исторически обект тук е Шуменската крепост, просъществувала близо 3000 години.

Дирекция на Природен парк Шуменско плато
9700 Шумен, ул. „Стара планина“ 2, п.к. 160
тел./факс: 054/80 07 65, тел.: 054/80 04 66
e-mail: sh-plato@mbx.contact.bg, sh_plato@yahoo.com
www.shumenskoplato.com



ПРИРОДЕН ПАРК БЕЛАСИЦА

Година на обявяване: 2007; Площ: 11 732 ха



Планината Беласица е разделена от границите на три страни – България, Гърция и Македония. Характеризира се с уникално биоразнообразие и крие неповторима хубост. Сгушила е вековни кестенови (най-обширните на Балканския полуостров) и букови гори, обширни високопланински поляни и множество водопади. Над 40% от видовете от българската флора се срещат в парка. Богатството на безгръбначни животни е изключително голямо и учените все още намират нови за науката видове. Около 80% от всички дневни пеперуди в България могат да бъдат видени в Природен парк Беласица.


Дирекция на Природен парк Беласица
община Петрич
село Коларово 2880, ул. „Беласица“ 14
тел.: 0887 758 706
e-mail: dppbelasica@dag.bg
e-mail: dppbelasica@abv.bg



Фондация ЕКООБЩНОСТ
Настоящият проект се изпълнява с финансовата подкрепа на фондация „ЕкоОбщност“ и Фондация „Чарлз Стюарт Мот“



По проект на Асоциация на парковете в България

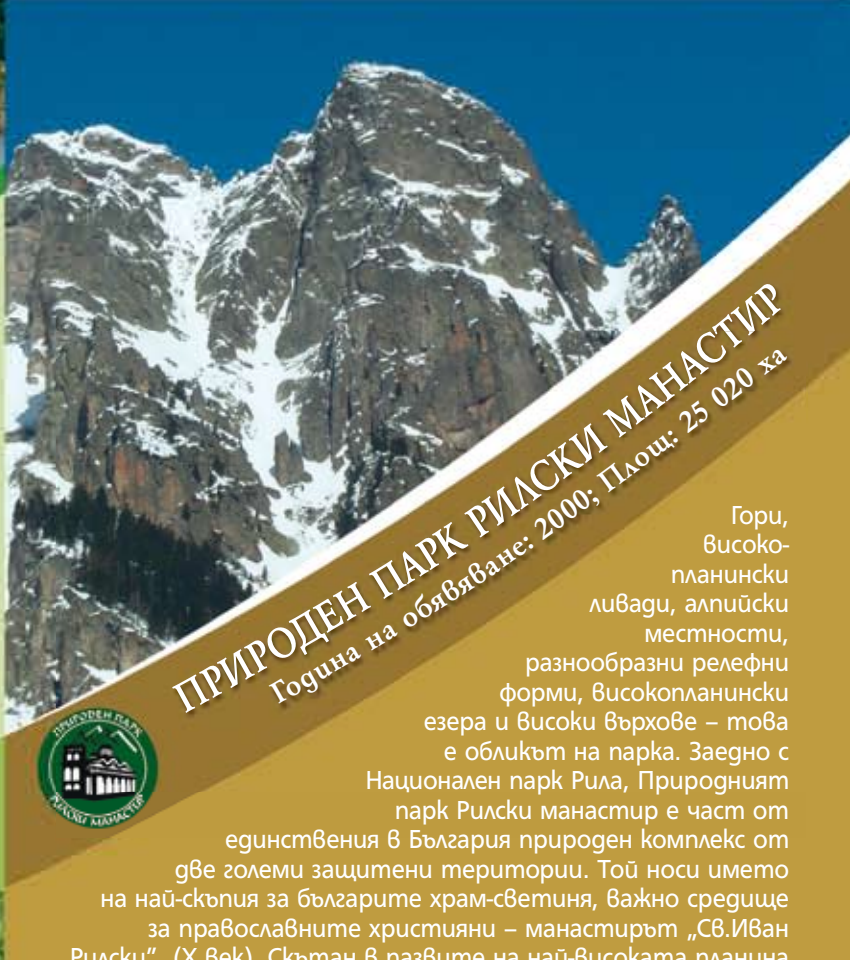




ПРИРОДНИТЕ ПАРКОВЕ В БЪЛГАРИЯ



www.bg-parks.net

БЕЛАСИЦА
БЪЛГАРКА
ВИТОША
ВРАЧАНСКИ БАЛКАН
ЗЛАТНИ ПЯСЪЦИ
ПЕРСИНА
РИЛСКИ МАНАСТИР
РУСЕНСКИ ЛОМ
СИНИТЕ КАМЪНИ
СТРАНДЖА
ШУМЕНСКО ПЛАТО



ПРИРОДЕН ПАРК БЪЛГАРКА

Година на обявяване: 2002; Площ: 21 772 ха



Природен парк България е разположен в северните склонове на централната част на Стара планина. Той се характеризира с разнообразен релеф: същинска планина, речни долини, хълмове, билни заравнености. През него са минавали важни стратегически пътища, свързващи севера с юга, като билото на Стара планина се е смятало за естествена граница. Това определя и богатото историческо наследство в този район. Уникален за Югоизточна Европа е етнографският парк-музей на открито „Етър“. Разположен върху площ от 70 декара, музеят с малките си калдъръмени улечки, каменните чешми, тътена на мелниците, газовите лампи, часовниковата кула и старите къщи дава представа за типичното българско занаятчийство преди 150 години. В границите на парка попада и част от националния парк-музей „Шипка-Бузлуджа“ – паметник-светиня за българите. Тук по време на руско-турската война (1877-1878) се е разиграла една от най-решителните битки, донесла свободата на България след петвековно османско иго.

Дирекция на Природен парк България
5300 Габрово, ул. „Минзухар“ 1, тел./факс: 066/80 88 57
e-mail: dppbulgarka@dag.bg, dppbulgarka@abv.bg
www.ppbulgarka.dag.bg, www.ppbulgarka.net



ПРИРОДЕН ПАРК ВИТОША



Година на обявяване: 1934; Площ: 27 079 ха

Най-старият български парк обхваща почти цялата планина Витоша. Няма европейска столица в такава непосредствена близост с планина. Ето защо виенският учен Хохщетер, посетил България през 19 век, възкликва: „София и Витоша са неразделни като Неапол и Везувий“. Най-голям природозащитен интерес представляват естествените смърчови гори, най-големият в страната торфищен комплекс с дебелина на места до 2 метра, както и обширните каменни реки и сипеи. От съществувалите през Средновековието над 40 манастири, днес са се запазили само два – Драгалевският „Успение Богородично“ (XIV в.) и Кладнишкият „Св. Никола“. Боянската църква „Св. Панталеймон“ е разположена на границата с парка и е обект на световното и културно наследство на ЮНЕСКО. Природен парк Витоша е най-посещаваният български парк – над 3,5 милиона души годишно.

Дирекция на Природен парк Витоша
1303 София, ул. „Антим I“ 17
тел./факс: 02/989 53 77, тел.: 02/988 58 41, 980 56 88
e-mail: dppvitosha@dag.bg, www.park-vitosha.org

ПРИРОДЕН ПАРК ВРАЧАНСКИ БАЛКАН

Година на обявяване: 1989; Площ: 28 844 ха



На територията на парка са разположени най-високите варовикови скали на Балканския полуостров (природна забележителност „Вратцата“), които със своите 400-метрови отвеси предлагат невероятни преживявания на любителите на скалното катерене. Карстовият характер на парка е предпоставка за наличие на над 500 пещери, а „Леденика“ е първата благоустроена пещера в България. Обширните букови гори и субалпийски тревни съобщества са характерни за парковата територия. Сред многобройните паметници на културата се откроява Черепишкият манастир „Успение Богородично“, съхранил забележителни стенописи от XIV век. Той е и един от най-старите в България.

Дирекция на Природен парк Врачански Балкан
3000 Враца, ул. „Иванка Ботева“ 1
тел./факс: 092/66 54 73, тел.: 092/66 58 49
e-mail: vratchanskybalkan@abv.bg, www.vr-balkan.bg



ПРИРОДЕН ПАРК ЗЛАТНИ ПЯСЪЦИ

Година на обявяване: 1943; Площ: 1 321 ха



Паркът е разположен на 17 км северно от гр. Варна. Естествените широколистни масиви следват крайбрежната линия и обграждат курортен комплекс „Златни пясъци“. Двестагодишният чинар със своите 23 метра височина и 4-метрова обиколка на ствола впечатлява туристите. В югозападната част на парка се намира „Аладжа манастир“ – средновековен скален манастир от 14 век, чиито помещения са издълбани във високата 40-метрова отвесна варовикова скала. Близостта на парка до гр. Варна и черноморските туристически комплекси го правят предпочитано и лесно достъпно място.

Дирекция на Природен парк Златни пясъци
9007 Варна, Златни пясъци, п.к. 20
тел.: 052/35 55 61, 35 55 91, факс: 052/35 55 41
e-mail: dnpzlatni@dag.bg



ПРИРОДЕН ПАРК ПЕРСИНА

Година на обявяване: 2000; Площ: 21 762 ха

Дирекция на Природен парк Персина
5930 Белене, ул. „Персин“ 5, п.к.49
тел./факс: 0658/326 84
e-mail: dpppersina@dag.bg

Природен парк Персина е един от най-младите български паркове. С обявяването му се цели съхраняването и възстановяването на крайдунавски влажни зони, уникални за България. От септември 2002 година част от парка е обявен за Рамсарско място. Най-голямото му богатство са птиците, а заливните гори и блатата са от голямо значение за размножаването им. Над 30 са археологическите обекти на територията на парка, които свидетелстват за пребиваването на траки и римляни по тези земи.



ПРИРОДЕН ПАРК РИЛСКИ МАНАСТИР

Година на обявяване: 2000; Площ: 25 020 ха

Гори, високопланински ливади, алпийски местности, разнообразни релефни форми, високопланински езера и високи върхове – това е обликът на парка. Заедно с Национален парк Рила, Природният парк Рилски манастир е част от единствения в България природен комплекс от две големи защитени територии. Той носи името на най-скъпия за българите храм-светиня, важно средище за православните християни – манастирът „Св.Иван Рилски“ (X век). Скъпан в пазвите на най-високата планина в България – Рила, манастирът е обект на световното културно наследство на ЮНЕСКО. Над половин милион са посетителите от цял свят, които всяка година угват тук, привлечени от величествената природа, чистия въздух, тишината и спокойствието.

Дирекция на Природен парк Рилски манастир
2630 Рила, ул. „Бенковски“ 2
тел./факс: 07054/22 93
e-mail: dpprilski_manastir@dag.bg
www.dpprilski-manastir.com

